




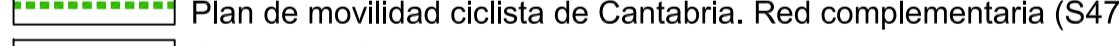



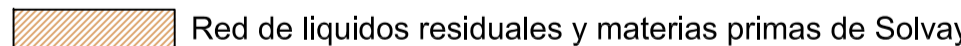
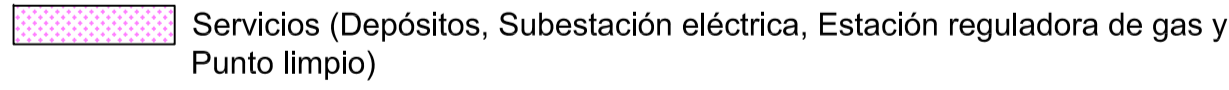


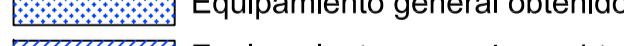

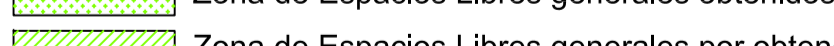

ZONIFICACIÓN

-  Zona Residencial en bloque
-  Zona Residencial unifamiliar
-  Zona Residencial en núcleo tradicional
-  Zona Productiva
-  Zona portuaria
-  Zona ecológica
-  Zona forestal
-  Zona minera
-  Zona de costas y riberas
-  Zona con riesgos de Inundación
-  Zona rústica

SISTEMAS GENERALES

MOVILIDAD

-  Red rodada
-  Red ferroviaria
-  Plan Especial de Sendas de Cantabria. GRL-41
-  Plan de movilidad ciclista de Cantabria. Red de movilidad prioritaria (B008)
-  Plan de movilidad ciclista de Cantabria. Red complementaria (S47)
-  Camino de Santiago

-  Red de líquidos residuales y materias primas de Solvay
-  Servicios (Depósitos, Subestación eléctrica, Estación reguladora de gas y Punto limpio)
-  Red de gas
-  Red de alta tensión
-  Equipamiento general obtenido
-  Equipamiento general por obtener
-  Zona de Espacios Libres generales obtenidos
-  Zona de Espacios Libres generales por obtener



PLAN GENERAL DE ORDENACIÓN URBANA
 TEXTO REFUNDIDO TRAS LA APROBACIÓN DEFINITIVA

enero 2016

AYTO. POLANCO
 CANTABRIA

PLANO 0,2
 Estructura del territorio



PROES ESCALA 1/10.000 ORIGINAL A-1 0 100 200 300 400 500

